

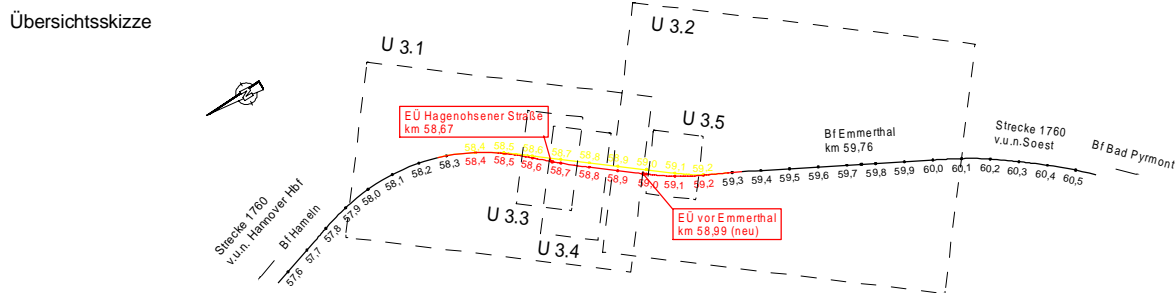
**Bauwerk 1633**  
EÜ vor Emmerthal  
Strecke 1760 über die Weser

Bau-km 58,990 (neu)  
KrW = 100 gon LW ≥ 24,65 m  
BzG ≥ 10,40 m LH > 4,20 m  
KH = 2,50 m

Legende



- Bestand aus DB-Kataster (IvI)
  - Bestand (Vermessung)
  - Neubau / Änderung
  - Rückbau
  - äußere Grenze der vorhabenträgereigenen Grundstücke
  - Einschnittsböschung  
Mulde mit Fließrichtung/  
Versickerungsmulde  
Straßennebenflächen
  - Fahrbahn mit Achse  
Bankett
  - Wirtschaftsweg
  - Radweg
  - Gehweg
  - gemeinsamer Geh-Radweg
  - Bauwerk
  - Fahrbahnleiter / Insel  
/ Parkstreifen
  - Dammböschung
  - Bankett
  - Richtungsfahrbahn mit Fahrstreifen  
Mittelstreifen, Achse
  - Richtungsfahrbahn  
Bankett
- H = 20 000 m  
-2,000 % 432,50 m 1,821 % 789,22 m
- Neigungsbrechpunkt  
mit Angabe von  
Ausrundungshalbmesser,  
Längsneigung und Abstand  
zum nächsten Neigungs-  
brechpunkt
- Gradientenhochpunkt  
Gradiententiefpunkt  
Querneigung
- Bauwerksnummer lt.  
Bauwerksverzeichnis

Unterlage 3.5



0	Ausgangsverfahren: Antragsfassung	13.01.2025
Index	Änderungen bzw. Ergänzungen	Planungsstand

Genehmigungsplanung: Unterlage für eine Entscheidung nach § 18 AEG

Vorhabenträgerin: 		Planzeichen Nr.:	
DB InfraGO AG Infrastrukturprojekte Nord Technik Portfolio Hannover (I,II-N-H-K) Lindemannallee 3 30173 Hannover		Projekt-Nr.: G.016129812 G.016220872	
Datum	Unterschrift	Datum	Name
		gez. 18.11.2024	Zahr
		bearb. 18.11.2024	Störmer
		gepr. 18.11.2024	Störmer
<div>Planverfasser:</div> <div> <b>Schübler-Plan</b> Ingenieurgesellschaft mbH Lange Laube 31 30159 Hannover</div> <div>13.01.2025 Datum</div> <div>gez. Störmer Unterschrift</div>		Höhensystem: DB_Ref 2016	
		Koordinatensystem: DB_Ref 2016	
		Ursprungsplan: IVL, ALKIS	
		Blattgröße: 80,50 cm x 29,7 cm	
		Maßstab: 1:500	

Vorhaben:  
**Ersatzneubau EÜ Hagenohsener Straße und EÜ vor Emmerthal**  
**Strecke 1760 Hannover Hbf - Soest**

Planart: **Lageplan**

Planinhalt: **Straßenplanung**  
**Zur Emmerspitz**